



# Pruebas de Acceso Específicas 2021/2022



**Felo Monzón**  
Grau-Bassas



**Enseñanzas Deportivas**  
Técnico Deportivo Media Montaña  
y Barrancos



**Gobierno de Canarias**  
Consejería de Educación,  
Universidades y Sostenibilidad

*Colaboran:*

**Federación Canaria**  
De Montañismo



**Ayuntamiento de Agüimes**



**Federación Gran Canaria**  
De Montañismo



# PRUEBA DE ORIENTACIÓN

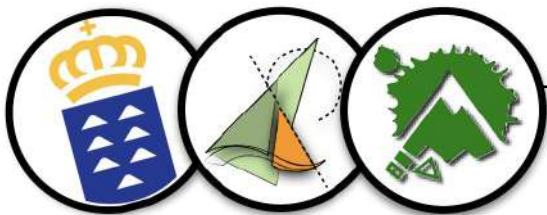
-Lugar: Pabellón Polideportivo Playa de Arinaga

-Fecha: 14/09/2021

-Hora: 09:00

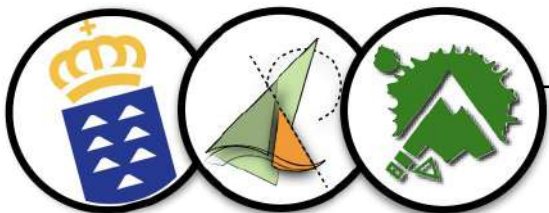
Latitud: 27°51' 31.86" N

Longitud: 15°23' 27.53" O

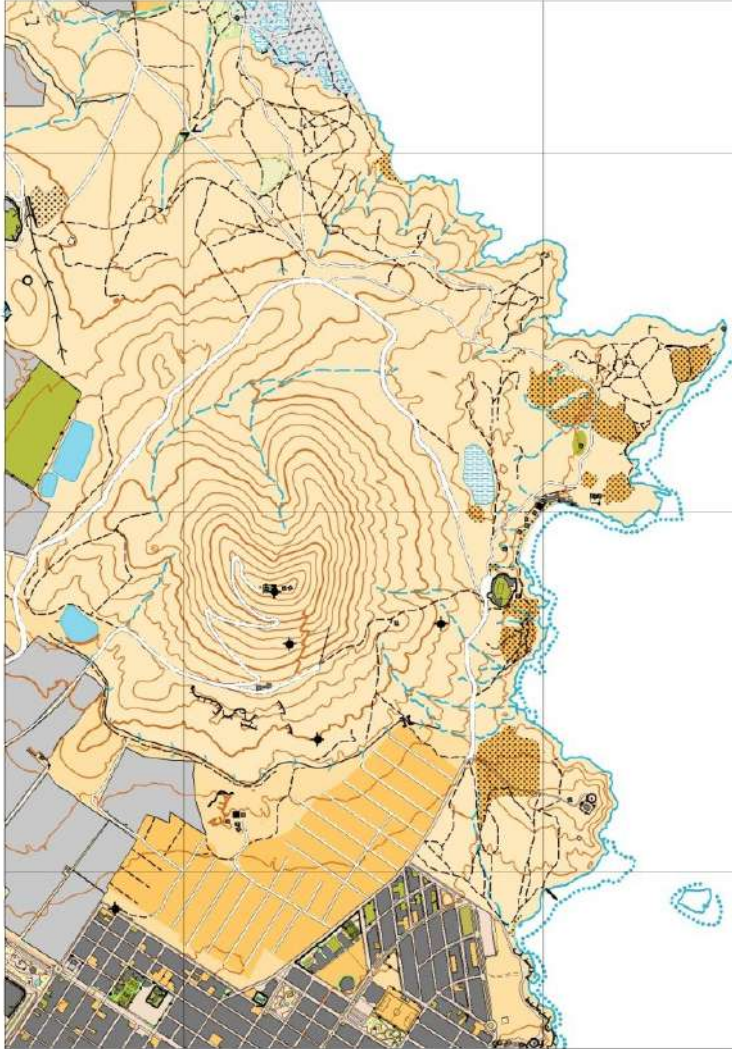


# OBJETIVO


- Realizar el recorrido, encontrando TODAS las balizas en el orden establecido, en menos del tiempo que será informado en la reunión del viernes 10 a las 18:00 horas.
- Llevar la mochila con el peso reglamentario / brújula
- Distancia: 6,5 km reducida
- Número de controles/balizas: 10



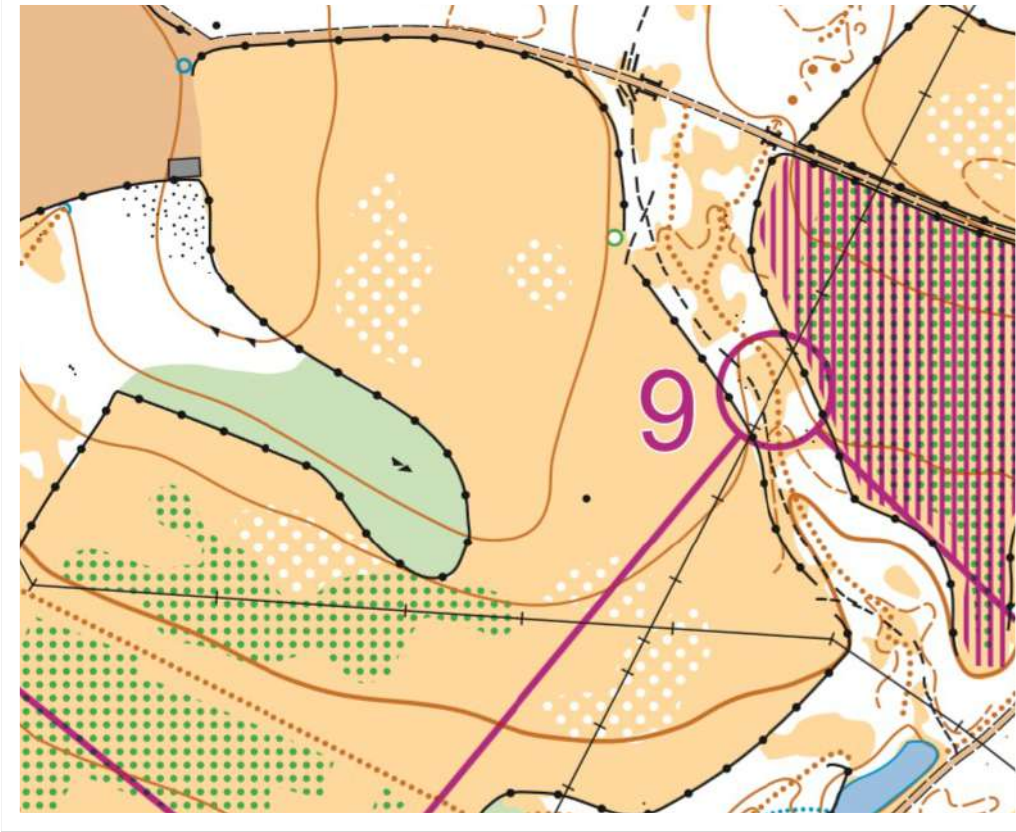
# CARTOGRAFÍA




- Escala **1:10000**
- Equidistancia: 10 metros
- Mapa híbrido (topográfico + orientación)
- Vegetación
- Costa



# CARTOGRAFÍA


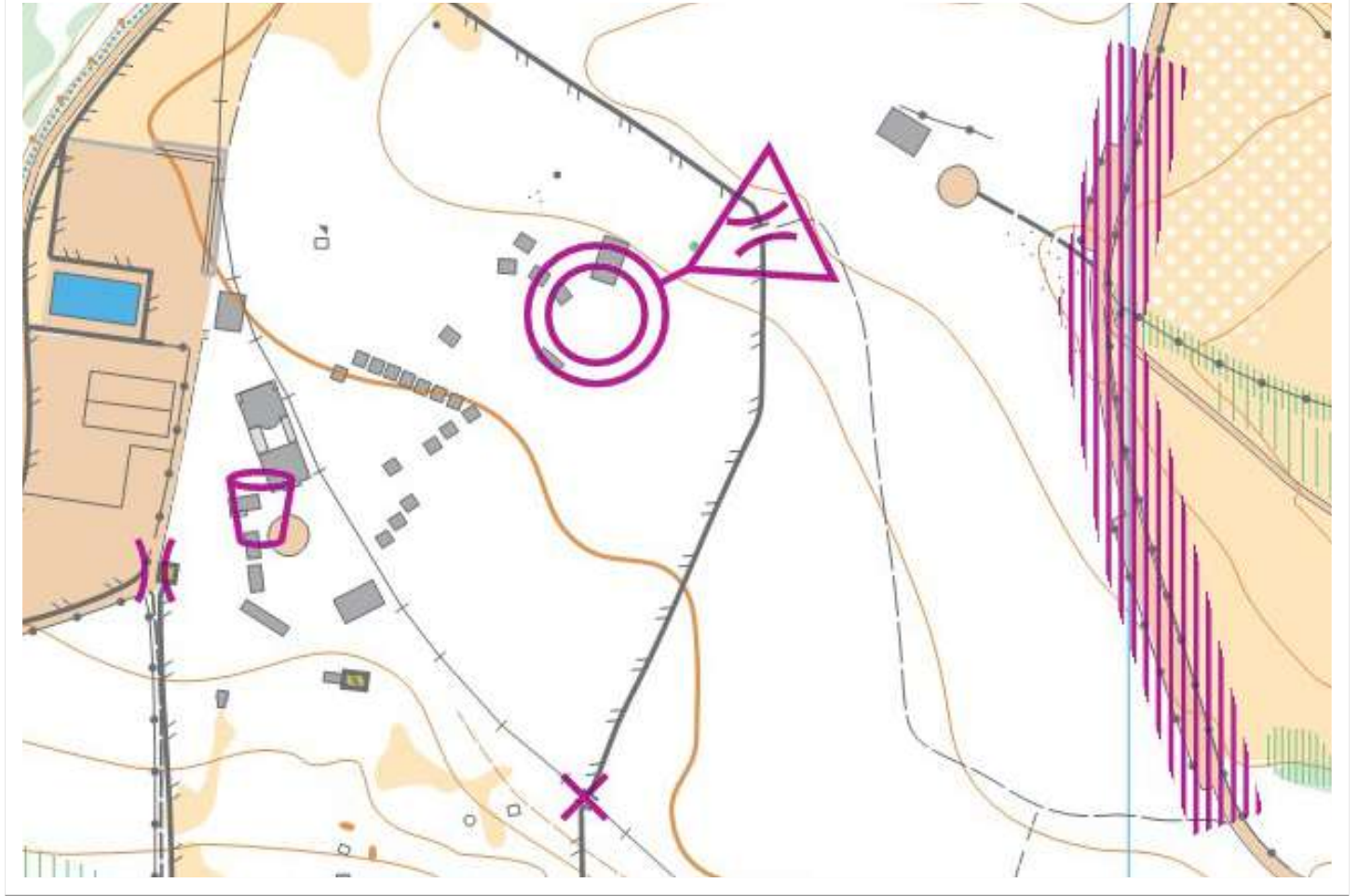


- Representación controles



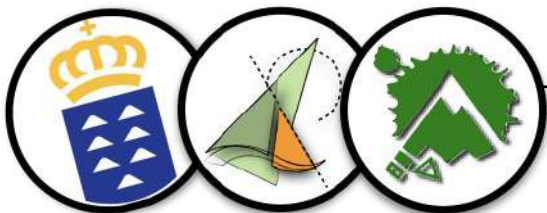
# CARTOGRAFÍA

- Triángulo de salida
- Doble círculo final



# TARJETA DE DESCRIPCIÓN DE CONTROLES

| TD2 / 2017              |        |                            |
|-------------------------|--------|----------------------------|
| TD2                     | 6,0 km |                            |
| ▶                       |        | Salida:                    |
| 1                       |        | Muro de piedra en la curva |
| 2                       |        | Colina                     |
| 3                       |        | Hito                       |
| 4                       |        | Pilona                     |
| 5                       |        | Cortado                    |
| 6                       |        | Unión de vaguada           |
| 7                       |        | Grupo de rocas             |
| 8                       |        | Unión de vaguada           |
| 9                       |        | Cruce de tendido           |
| 10                      |        | Muro de piedra             |
| Navega 330 m hasta meta |        |                            |



# SISTEMA DE BALIZADO





# SISTEMA DE CRONOMETRAJE

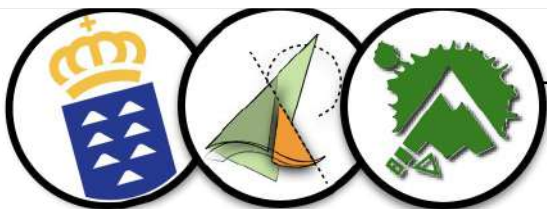


-SportIdent

- Clear / Check / Start / Controles / Finish

-Error de controles

- Orden / No funciona



# DESCALIFICACIONES

- Seguir a otro participante
- Comunicarnos con otro participante
- Progresar no portando la mochila durante la prueba
- Quitar peso de la mochila
- Picar las balizas en orden incorrecto
- No picar todas las balizas
- No seguir las indicaciones de un miembro de la organización
- Cualquier conducta irrespetuosa
- Progresar por carreteras o zonas prohibidas
- Utilizar dispositivos de posicionamiento (tipo GPS)

